



1. Morfologie lokality Gan v severozápadní Burkině Faso.

2. Zemní práce při realizaci rýhy GT10 (lokalita Gan v severozápadní Burkině Faso).

3. Dokumentace černých břidlic v korytě sezónního vodního toku (lokalita Gan v severozápadní Burkině Faso).

*K článku J. Pašavy et al. na str. 211*

1	2
3	




1. Morfologie krajiny – kuželový kras v oblasti Jiepo-Ling, provincie Guizhou, jižní Čína.

2. Ústí štoly – těžba Ni-Mo sulfidických černých břidlic v oblasti Jiepo-Ling, provincie Guizhou, jižní Čína.

3. Odvaly po těžbě sulfidických černých břidlic na terasách se zemědělskou činností – hlavní kontaminant půd a plodin v oblasti Zunyi, provincie Guizhou, jižní Čína.

4. Vzorek Ni-Mo sulfidické černé břidlice, lokalita Xiao-Zhu, provincie Guizhou, jižní Čína. Makroskopicky rozpoznatelný pouze pyrit.

*Fotografie k článku J. Pašavy et al. na str. 214*



1	2
3	
4	