

# Století největšího vydavatele geovědních publikací v republice

100 LET

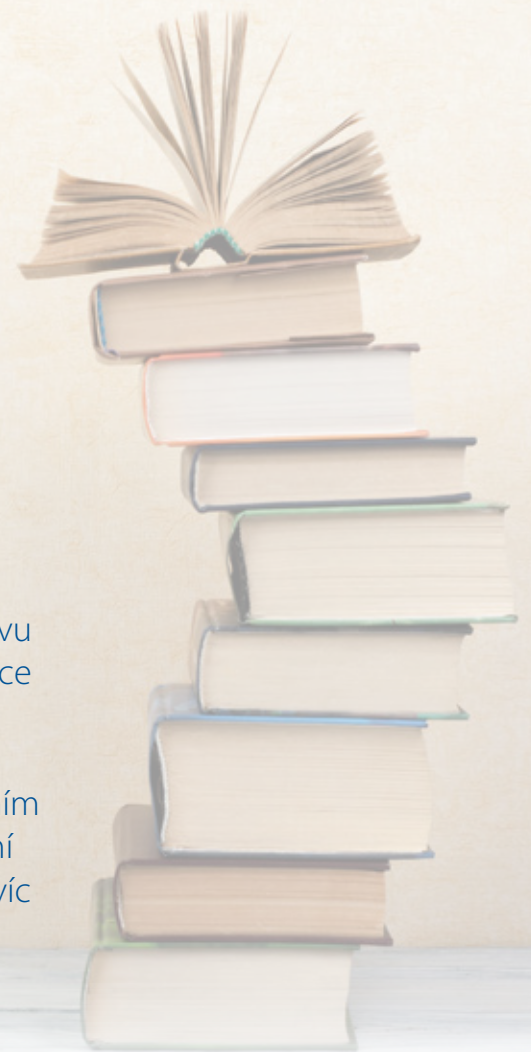


ČESKÁ  
GEOLOGICKÁ  
SLUŽBA  
1919/2019

Vydávání geologických publikací a map dali do vínku geologickému ústavu jeho zakladatelé od prvopočátku. Po celých sto let své činnosti je tak ústav největším vydavatelem vědecké, odborné i populárně-naučné literatury z oboru věd o Zemi v celé republice.

Již v roce 1920 vydal první mapu v měřítku 1 : 25 000, o rok později první publikaci, Sborník Státního ústavu geologického ČSR, který se o čtyřicet let později rozkošatil do sedmi samostatných řad. Sté výročí existence dovrší v roce 2025 první časopis – Věstník, dnes vycházející jako Bulletin of Geosciences.

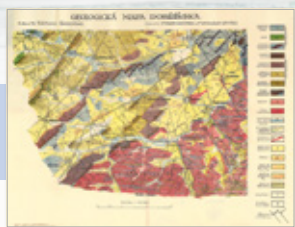
Mimořádnou událostí bylo vydání nové geologické mapy v měřítku 1 : 500 000 v roce 2007, která moderním zpracováním nahradila po padesáti letech starou „půlmilionku“. Přejít od tradičních forem publikování k novým způsobům začal nabírat obrátky na přelomu tisíciletí – od CD-ROM, na který se vešlo mnohem víc map i textů, technika (zatím) dospěla k webovým stránkám, animacím a sociálním sítím.



1920

## » První mapa 1 : 25 000

Radim Kettner, Bohuslav Stočes: Geologická mapa Dobříšska, sekce VII Višňová–Kotenčice



## Geologie pro českou společnost do dalších sta let

1921

## « První publikace

Sborník Státního geologického ústavu ČSR, sv. 1/1919–1920 obsahoval první Zprávu o činnosti SGÚ ČR od jeho založení do konce r. 1920, autor Cyril Purkyně. Po roce 1961 Sborník ÚUG se sedmi řadami – Geologie, Paleontologie, Antropozoikum, Hydrogeologie, inženýrská geologie, Ložisková geologie, mineralogie, Technologie, geochemie, Užitá geofyzika



1925

## » První číslo časopisu Věstník Státního geologického ústavu ČSR



Bulletin of Geosciences - web



Bulletin of Geosciences - e-shop



1926

## « První svazek edice Rozpravy

Státního geologického ústavu ČSR – Josef Velenovský, Ladislav Víníklár: Flora cretacea Bohemiae



1953


## » První svazek edice Zprávy o geologických výzkumech



ZGV - web



ZGV - e-shop




1992

## » Cena literárního fondu

Ivo Chlupáč, Vladimír Havlíček, Jiří Kříž, Zdeněk Kukul, Petr Štorch: Paleozoikum Barrandienu (kambrium–devon)



Paleozoikum of Barrandien - e-shop



1995

## » První vydání

Milan Tomásek: Atlas púd České republiky V roce 2014 již 5. vydání




Atlas púd České republiky - e-shop



1998

## » První digitální publikace –

Atlas map GeoČR 500, CD-ROM



2005

## » Za vším hledej geologii

Zdeněk Kukul, Jan Němec, Karel Pošmourný: Geologická paměť krajiny



Geologická paměť krajiny - e-shop



2007

## » Událost desetiletí

Jan Cháb, Zdeněk Stránil, Mojmir Eliáš: Geologická mapa České republiky 1 : 500 000 / Geological Map of the Czech Republic 1 : 500 000


2008 – Jan Cháb et al.: Stručná geologie základu Českého masivu a jeho karbonského a permského pokryvu



GM ČR 1 : 500 000 - web



GM ČR 1 : 500 000 - e-shop



2017

## » Animace vzniku Trosek –

[https://www.youtube.com/watch?v=jvWAw\\_riOe4](https://www.youtube.com/watch?v=jvWAw_riOe4)



Větrání do geologické minulosti - Trošky - video na YouTube



Větrání do geologické minulosti - Trošky - e-shop



[www.geology.cz](http://www.geology.cz)